

ÚZEMÍ OBCE  
POVRCH ÚZEMÍ  
ČÍSLO PARCELNÍ  
VZDÁL. OBJEKTŮ A SMĚROVÝCH LOMŮ  
OZNAČENÍ VRCHOLOVÝCH BODŮ

LEGENDA TYPŮ ČAR  
PŮVODNÍ TERÉN

UPRAVENÝ TERÉN

PODÉLNÝ PROFIL AREÁL.  
PITNÉHO VODOVODU  
MĚŘÍTKA 1:200/100

## KÓTA UPRAVENÉHO TERÉNU

HLOUBKA VÝKOPU

## KÓTA VÝKOPU

HLOUBKA DNA POTRUBÍ

KÓTA DNA POTRUBÍ

KÓTA PŮVODNÍHO TERÉNU

SROVNÁVACÍ ROVINA

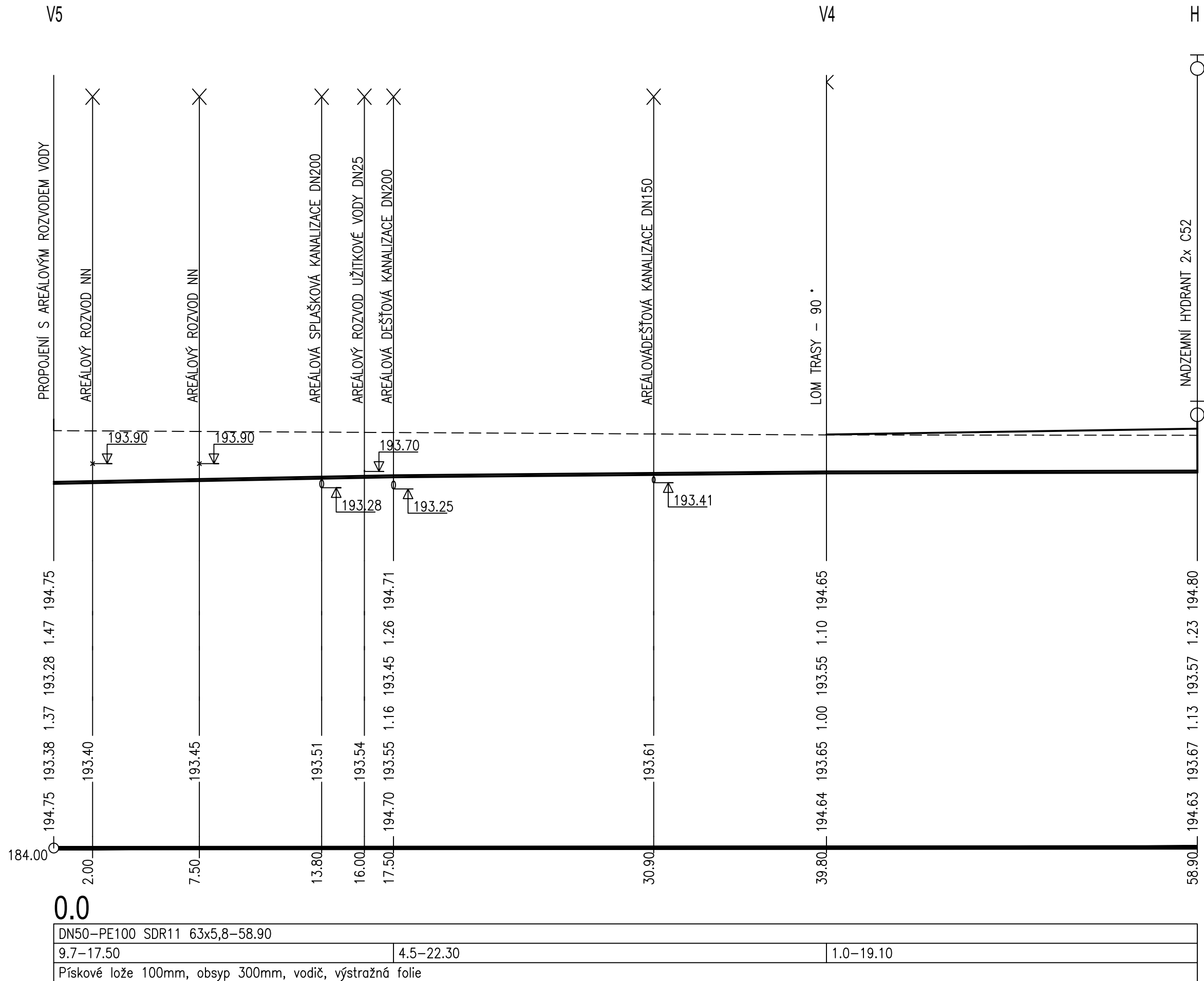
STANIČENÍ [km/m]

DN(PN)[mm]–MATERIÁL–DÉLKA[m]

SKLON[promile]–DÉLKA[m]

## ULOŽENÍ

|                           |       |
|---------------------------|-------|
| Nětčice u Kyjova [678511] |       |
| ZPEVNĚNÝ POVRCH           |       |
| 1433/27                   |       |
| 39.80                     | 19.10 |








POZNÁMKA:

PŘED ZAPOČETÍM ZEMNÍCH PRACÍ BUDE PROVEDENO PROKAZATELNÉ VYTÝČENÍ STÁVAJÍCÍCH INŽENÝRSKÝCH SÍTÍ. ZEMNÍ PRÁCE BUDOU PROVÁDĚNY DLE ČSN 73 3050, PŘI POKLÁDCE POTRUBÍ JE NUTNO DODRŽET PODMÍNKY DANÉ VÝROBCEM POTRUBÍ. LŐŽE, OBSPY POTRUBÍ A ZÁSPY RÝHY JE NUTNO HUTNIT PO VRSTVÁCH DLE PLATNÝCH ČSN ( MAXIMÁLNÍ TL. VRSTVY 0,15 M ).

$\pm 0 \cong 198,400 \text{ m n.m.} = \text{PODLAHA 1.NP}$

"DOKUMENTACE JE DUŠEVNÍM MAJETKEM FIRMY HUTNÍ PROJEKT Frýdek-Místek a.s. A NESMÍ BÝT POUŽITA BEZ JEJÍHO VĚDOMÍ."

|  |   |  |   |          |
|--|---|--|---|----------|
| a)                                       |   |  |   |          |
| OZN.                                     | ZMĚNA   | DATUM  | PROVEDL   | KONTROLA |
| VYPRACOVAL                               | ING. ANTONÍN ŠTEFÁNEK   | <br><br><br> | <br>HUTNÍ PROJEKT Frýdek-Místek a.s. |          |
| PROJEKTANT                               | ING. ANTONÍN ŠTEFÁNEK   |  | DATUM 08/2025   |          |
| SCHVÁLIL                                 | ING. JIŘÍ STAŠEK  |  | ÚČEL PROVÁDĚNÍ  |          |
| KONTOLOVAL                               | ING. JIŘÍ STAŠEK  |  | STAVBY  |          |
| INVESTOR                                 | Město Kyjov   | Č. ZAK. 11451-003-000  |   |          |
| MÍSTO STAVBY                             | Kyjov - Nětčice, ulice Luční, p.č. 1433/27  | ARCHIVNÍ ČÍSLO<br>HP4-4-102361   |   |          |
| STAVBA                                   | NOVOSTAVBA HASIČSKÉ ZBROJNICE JSDH KYJOV SE<br>ZÁZEMÍM HASIČSKÉHO SPORTU VČETNÉ VÍCEÚČELOVÉHO HRŠTĚ<br><br>SO 03 PŘÍPOJKA A ROZVOD VODOVODU | LISTŮ 1  | POČET A4 3  |          |
| PODÉLNÝ PROFIL AREÁLOVÉ PITNÉHO VODOVODU |   | MĚŘITKO  | POŘADOVÉ Č.   |          |
|  |   | 1:200/100  | 04  |          |